ADL ENGINEERING

SURVEYING INSTRUMENTS

NO. 129 , 3R FLOOR , MIR BUILDING
AHMAD ABAD AVE. , MASHHAD , IRAN
FARHANGI@PERSIANNET.NET
TEL : 8402410 FAX : 8416203



مهندسی عدل

تجهیزات نقشه برداری و نقشه کشی

مشهد - خیابان احمدآباد - بالاتر از سه راه راهنمایی

ساختمان میر - طبقه سوم - واحد ۱۲۹

تلفن : ۸۴۰۲۴۱۰ فاکس : ۸۴۱۶۲۰۳

Nikon

مهندسی عدل

تجهیزات نقشه برداری و نقشه کشی

مشهد - خیابان احمدآباد - بالاتر از سه راه راهنمایی

ساختمان میر - طبقه سوم - واحد ۱۲۹

تلفن : ۸۴۰۲۴۱۰ فاکس : ۸۴۱۶۲۰۳
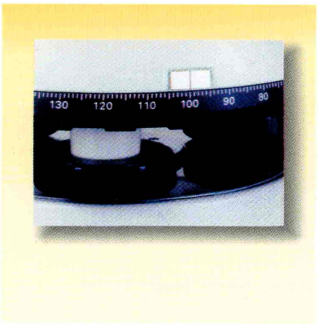
	مشخصات فنی	As - 2c	Ac - 2 S	Ap - 8
تلسکوپ	بزرگنمایی	۳۴ x	۲۴ x	۲۸ x
	میدان دید	۱°۳۰´	۱°۳۰´	۱°۳۰´
دقت قرائت در طول یک کیلومتر	بدون میکرومتر	±۰/۸ mm	±۲ mm	±۱/۵ mm
	با میکرومتر	±۰/۴ mm	———	———
کمپانساتور	سیستم	سطح شناور و قابل تعمیر		
	محدودهٔ کار	±۱۲´	±۱۲´	±۱۲´
	دقت تنظیم	±۰/۳˝	±۰/۳˝	±۰/۳˝
	واحد قرائت زاویه	درجه و یا گراد		
	دقت قرائت زاویه	۰/۱ درجه و یا ۰/۱ گراد		
	ابعاد	۲۵۹ ×۱۳۶ ×۱۴۲ mm	———	———
وزن	بدنهٔ اصلی	۱/۸۰ کیلوگرم	۱/۲۵ کیلوگرم	۱/۲۵ کیلوگرم
	جعبهٔ حمل	۱/۹۰ کیلوگرم	۱/۲کیلوگرم	۱/۲کیلوگرم
حساسیت تراز	تراز لوبیایی	۳۰˝/۲ mm	۴۰˝/۲ mm	۴۰˝/۲ mm
	تراز کروی	۱۰´/۲ mm	۱۰´/۲ mm	۱۰´/۲ mm
	ضد آب طبق آیین نامه IPX6